




Gebietsabgrenzung ISEK Wald

Anlage 2
Vorlage 3968
BV Wald 15.05.2023
ASSD 12.06.2023
Rat 15.06.2023

Legende

-  Gebietsabgrenzung ISEK Wald =
-  Gebietsabgrenzung Verfügungsfonds
-  Gebietsabgrenzung Zentrumsfonds

0 200 400 600 m
Maßstab 1:8000

Herausgegeben von:
Klingenstein Solingen

Stadtentwicklungsplanung
Walter-Scheel-Platz 3, 42651 Solingen

Kartographie: Stadtdienst Vermessung und Kataster
Kartengrundlage: Amtliche Basiskarte 1:5000
Stand: 04/2023, Nr. 2023-2039

